

REMONT - ODBUDOWA

**DROGI W MIEJSCOWOŚCI
KOŃSKIE „ZAGRÓDKI” III ETAP KM 0+700 DO KM 1+500
NR EWIDENCYJNY GRUNTÓW 627**

**Inwestor: Gmina Dydnia
36-204 Dydnia
woj. Podkarpackie**

Marzec 2008r.

**Opracował:
K. WAL**

Spis treści

I. Część opisowa

1. Opis techniczny

II. Część rysunkowa

1. Orientacja
2. Usytuowanie w terenie
3. Przekroje normalne (poprzeczne drogi)

III. Część kosztorysowa

1. Przedmiar robót
2. Kosztorys

**OPIS TECHNICZNY
NA REMONT - ODBUDOWĘ
DROGI W MIEJSCOWOŚCI KOŃSKIE – „ZAGRÓDKI”
III ETAP – KM 0+700 DO KM 1+500**

Podstawa opracowania

Opracowanie własne Inwestora

I. Stan istniejący drogi przed projektowanym remontem.

Przedmiotowa droga jest położona w miejscowości Końskie biegnąc od drogi powiatowej.

Parametry drogi:

- długość 800,0 m
- szerokość korony drogi: 10,0 – 14,0 m
- szerokość jezdni: 4,0 m ,
- droga posiada jezdnię częściowo żwirową utrwalaną miejscowo bitumem posiadając liczne wyrwy i nierówności, pobocza gruntowe - rozjeżdżone
- odwodnienie powierzchniowe, system rowów otwartych częściowo zamulone
- łuki poziome i pionowe normalne
- przepusty pod koroną drogi normalne – częściowo zamulone i załamane

Stan techniczny drogi jest zły, nawierzchnia drogi jest skoleinowana na głębokość do 15cm, uwidocznione są miejscowe ubytki w nawierzchni żwirowej, ponadto mała szerokość drogi powoduje trudności mijania się pojazdów. Częściowo zamulone rowy powodują, że płynące po nawierzchni wody opadowe powodują jej rozmywanie. Droga jest trudno przejezdna.

II. Projektowany zakres remontu-odbudowy odcinka drogi na dł. 800,0m

(KM 0+700 do KM 1+500).

Odwodnienie drogi :

- należy oczyścić i odmulić istniejące rowy odwadniające otwarte

Remont i uzupełnienie podbudowy:

- istniejącą nawierzchnię należy wyprofilować, ubytki i nierówności wyrównać tłuczniem kamiennym nie sortowanym, przyjęto 5.0 cm średnią grubość wyrównania na całej powierzchni drogi
- wykonać nową podbudowę górną z kruszywa łamanego gr. 10 cm po zagęszczeniu

Remont nawierzchni drogowej :

- remont jezdni drogowej wykonać z mieszanki mineralno – bitumicznej przez ułożenie dwóch warstw o gr. 4 cm (warstwa wiążąca) i gr. 3 cm (warstwa ścieralna) na całej powierzchni jezdni drogi szer. 3,0 m. Celem umożliwienia przejazdu pojazdów z dwóch

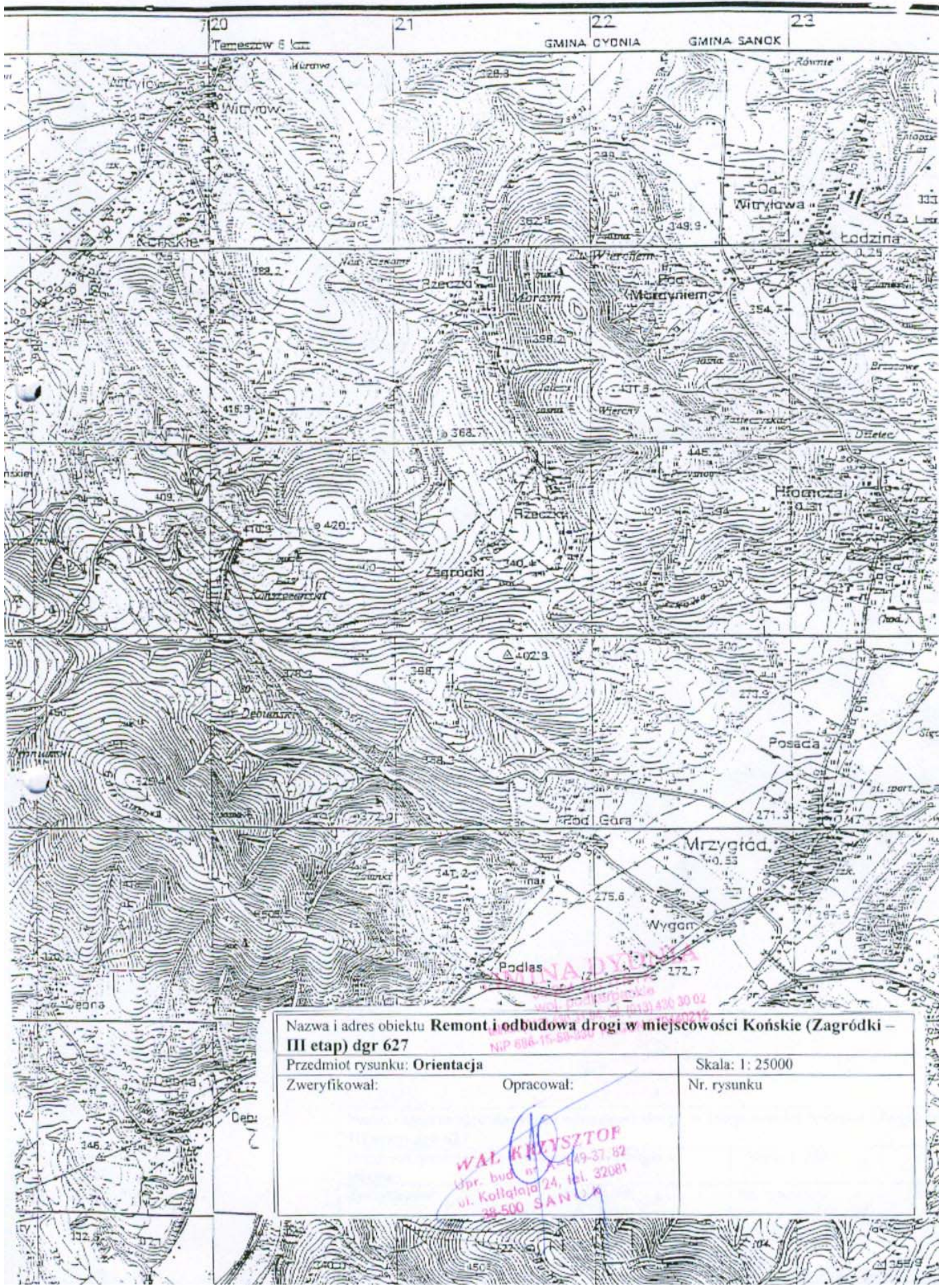
kierunków wyznaczono 2 szt mijanek o szerokości 2,5m i długości 20,0m. Jezdnia w obrębie mijanek posiada szer. 5,5m

Uzupełnienie i remont poboczy.

- pobocze drogi po obu stronach na szerokość 0,5 m uzupełnić kruszywem naturalnym (pospółka) ze spadkiem w kierunku rowów otwartych.

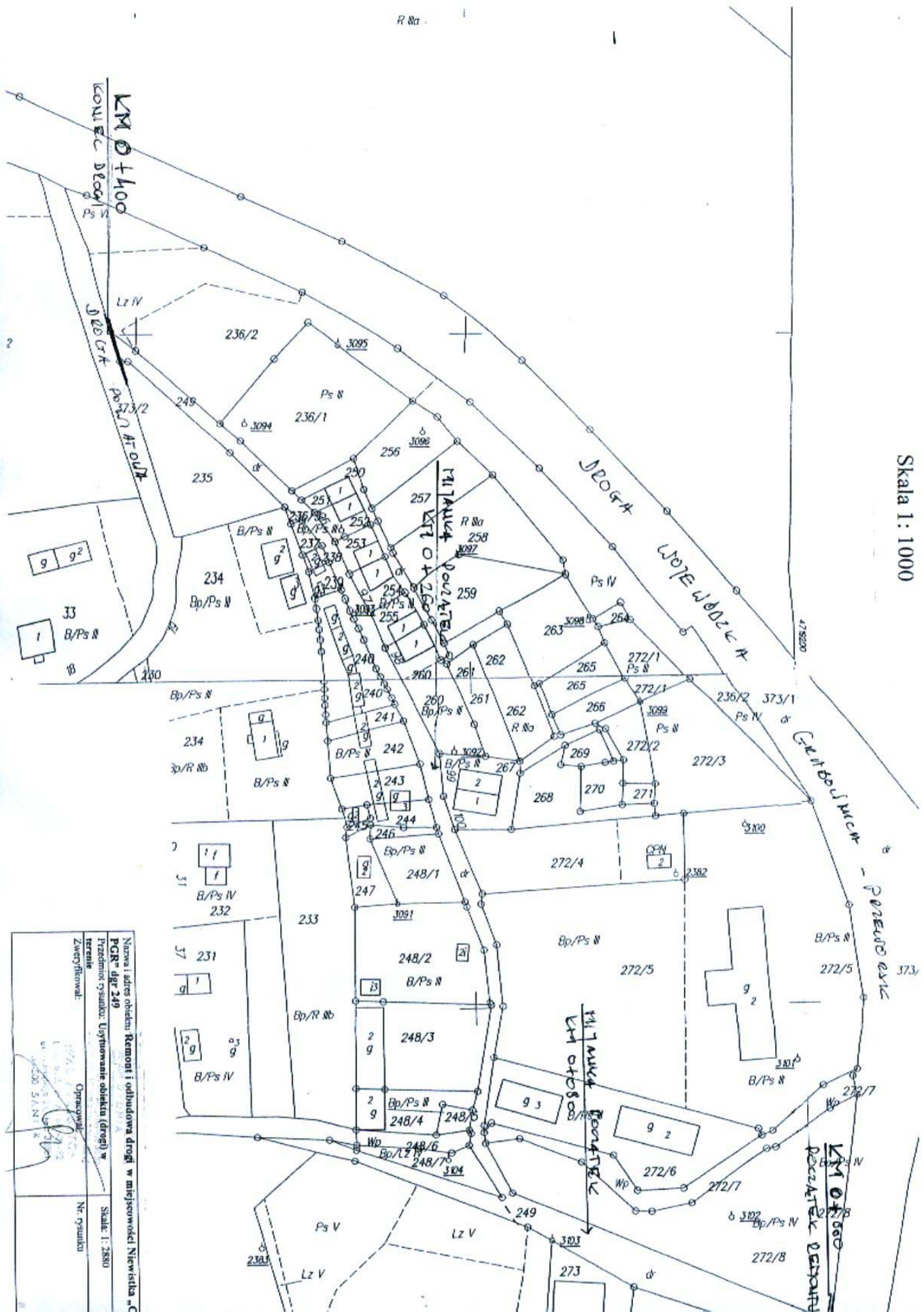
Sporządził:

K. WAL



Nazwa i adres obiektu Remont i odbudowa drogi w miejscowości Końskie (Zagródki - III etap) dgr 627		
Przedmiot rysunku: Orientacja		Skala: 1: 25000
Zweryfikował:	Opracował:	Nr. rysunku

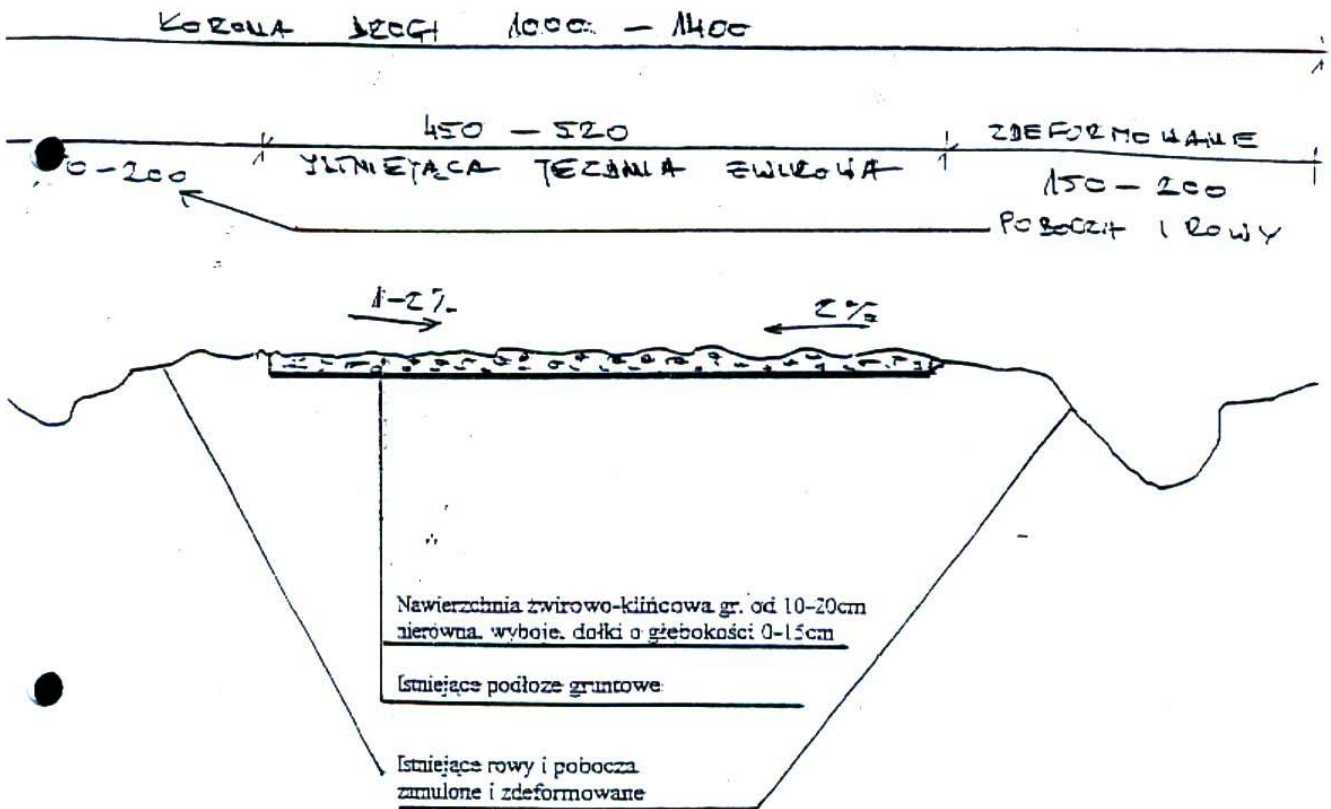
WAL KRYSZTOF
Upr. bud. nr 149-37.82
ul. Kółgłaja 24, tel. 32081
48-500 SANOK



Skala 1:1000

Nazwa i adres obiektu: Remont i odbudowa drogi w miejscowości Niewistka - C	
PCR nr 249	
Przedmiot projektu: Urytowanie obiektu (drogi) w	
terenie	
Zweryfikował:	Opracował:
Nr projektu	
Skala: 1:2880	

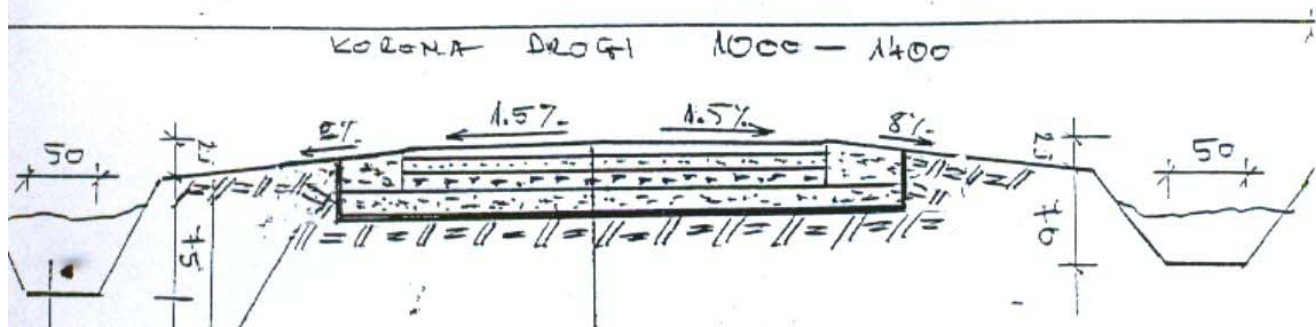
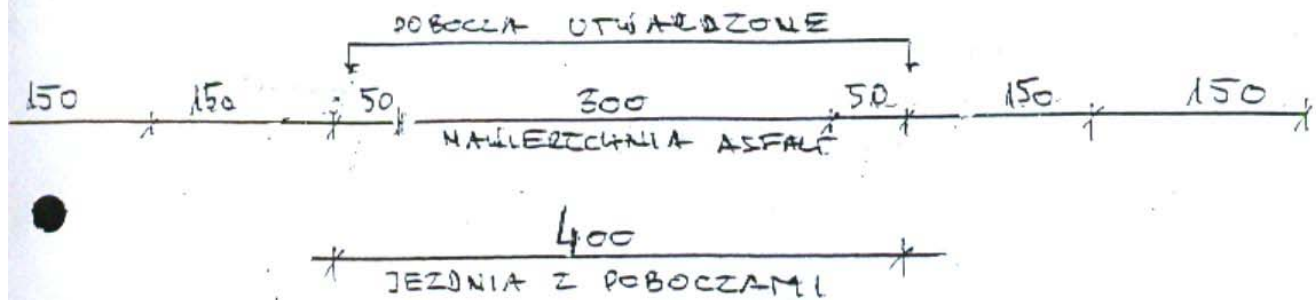
**INWENTARYZACJA STANU ISTNIEJĄCEGO NAWIERZCHNI DROGI
W MIEJSCOWOŚCI KOŃSKIE (ZAGRÓDKI - III ETAP) DZIAŁKA NR 627
DŁUGOŚĆ KM 0+700 DO KM 1+500**



GMINA DYDNIA
36-204 DYDNIA
woj. podkarpackie
tel/fax (013) 430 31 94, tel. (013) 430 30 02
NIP 886-15-50-630 REGON 140440219

Nazwa i adres obiektu Remont i odbudowa drogi w miejscowości Końskie (Zagródki - III etap) dgr 627		
Przedmiot rysunku: Przekrój drogi w KM od 0+500 do 1+500 - stan istniejący		Skala: 1:50
Zweryfikował:	Opracował: <i>[Signature]</i> WAL Upr. bud. i inż. drog. i ul. Kołłątajowa 38-500 38-500 BATAŁA	Nr. rysunku

**PROJEKTOWANY ZAKRES ROBÓT PRZEWIDZIANYCH DO REMONTU –
 ODBUDOWY NAWIERZCHNI DROGI W MIEJSCOWOŚCI KOŃSKIE
 (ZAGRÓDKI – III ETAP) DZIAŁKA NR 627
 DŁUGOŚĆ KM 0+700 DO KM 1+500**



Projektowane uzupełnienie poboczy
 pospółką drogową
 z zagęszczeniem i wyprofilowaniem
 ze spadkiem 3% w kierunku rowów

- Projektowana nawierzchnia bitumiczna
 dwie warstwy 4cm wiążąca, 3cm ściernina
 spadek 1,5% w kierunku rowów
- Projektowana podbudowa górna z kruszywa łamanego gr. 8cm
- Istniejąca nawierzchnia żwirowa po wyprofilowaniu
 i zagęszczeniu pozostanie warstwą odsączającą gr. 10-15cm
- Istniejąca podłoże gruntowe

Plantowanie i profilowanie
 poboczy gruntowych

Projektowane odmulenie rowów i profilowanie skarpo

GMINA DYDNIA
 36-204 DYDNIA
 woj. podkarpackie
 tel./fax (013) 430 21 01, tel. (013) 430 20 00

Nazwa i adres obiektu Remont i odbudowa drogi w miejscowości Końskie (Zagródki - III etap) dgr 627		Skala: 1:50
Przedmiot rysunku: Przekrój drogi w KM od 0+700 do 1+500 – zakres projektowany		Nr. rysunku
Zweryfikował:	Opracował:	

WA
 Lprr. (013) 430 21 01, tel. (013) 430 20 00
 ul. Kościuszki 24, 36-204 Dydnia
 38-504 51 81 01